



Contează pentru viitor!

**REGIA NAȚIONALĂ A PĂDURILOR – ROMSILVA DIRECȚIA
SILVICĂ MARAMUREȘ
OCOLUL SILVIC DRAGOMIREȘTI**

ROMÂNIA, 437140 DRAGOMIREȘTI, Str. 1 DECEMBRIE 1918, nr.134

Telefon: 40-262-337080; Fax: 40-262-337,030

e-mail: osdragomiresti@marasilva.ro;

Nr. 4164/24.06.2021

Catre:

GARDA FORESTIERA CLUJ

Avand in vedere prevederile art. 5 alin (1) lit. a) din Procedura de aprobare, modificare și casare a actelor de punere în valoare pentru masa lemnoasă provenită din fondul forestier național și din vegetația forestieră situată pe terenuri din afara fondului forestier național aprobată prin **OM 767/2018**, precum și precizarile din adresa dvoastră nr. 21048/30.10.2018, va transmitem pentru **verificare și avizare** următoarele acte de punere în valoare:

APV 2100137801010, denumirea **2029 BUFTEA DUMITRU**, O.S. Dragomiresti, UP I IEDISORUL, u.a. 159A, suprafața **2.45 ha**, volum 51.25 mc, **proprietar BUFTEA DUMITRU - BOGDAN VODA -191, și alții**, natura produselor **accidentale I**, suprafața ce necesită a fi împadurită **-nu este cazul**, factorii ce au afectat arboretul -doborături și rupturi de vânt urmare a fenomenelor meteo din luna iarnă 2020, contract de servicii silvice nr. 2717/09.05.2016, numărul și data documentului care atestă proprietatea: PVP 296/19.12.2009.

APV 2100137801020, denumirea **2030 MARIS MARIA**, O.S. Dragomiresti, UP I IEDISORUL, u.a. 159A, suprafața **16.8 ha**, volum 147.89 mc, **proprietar MARIS MARIA-SIGHETU MARMATIEI, str. Eroilor 22, și alții**, natura produselor **accidentale I**, suprafața ce necesită a fi împadurită **-nu este cazul**, factorii ce au afectat arboretul -doborături și rupturi de vânt urmare a fenomenelor meteo din luna iarnă 2020, contract de servicii silvice nr. 2716/09.05.2016, 5587/02.08.2017, 5596/02.08.2017, numărul și data documentului care atestă proprietatea: PVP 395/08.02.2005, 396/08.02.2005, 314/02.06.2012.

Conform procedurilor transmise prin adresa G.F.Cluj nr. 21048/30.10.2018, facem următoarele precizări:

- nu fac obiectul depășirii posibilității anuale;
- nu fac obiectul modificării prevederilor amenajamentului silvic;
- nu sunt în afara arealului;
- arboretul este inclus în situl NATURA 2000 ROSCI 0264 VI.Izei și Dealul

Solovan, pentru care nu sunt instituite restricții de mediu;

Anexam prezentei următoarele documente, în copie certificată:

- APV-urile în stadiul VERIFICAT;
- descrierea parcelară din amenajamentul intrat în vigoare la 01.01.2017
- fotografii relevante.
- documentele de proprietate
- avizul CTAS nr. 955/14.12.2017

Cu respect,

SEF OCOL
Dr.ing. HORJ PAVEL



RESP. FOND FORESTIER
ing. IUGA VASILE

Nr. 4157/24.06.2021.

ACT DE PUNERE ÎN VALOARE NR. 2100137801010

Unitate de Producție: I - Iedișorul
 Denumire A.P.V.: 2029 BUFTEA DUMITRU



Suprafață totală act - (ha): 2.45 Tratament: T. PRODUSE ACCIDENTALE I Natura Produsului: PRODUSE ACCIDENTALE Tehnologia de Exploatare: SORTIMENTE SI MULTIPLI DE SORTIMENTE Data inventarierii: 24.06.2021 Anul exploatarii: 2021 Procedul de inventariere: FIR CU FIR Ciocan forma CIRCULARĂ nr.: MM1104										Informații privind N.T.S.M.				Grupa de specii		Nr. de arbori	Volum			
Stâncării pe - (ha): Arbori putregăioși - (buc): cu un volum de - (mc): Iescării - (buc): cu un volum de - (mc):										Rășinoase FAG Quercinee Diverse tari Diverse moi		74	51.25							
Total:										74		51.25								
Specia			SORTARE DIMENSIONALĂ							Lemn lucru	Coajă	Lemn de foc		Volum brut						
			G1	G2	G3	M1	M2	M3	LS			Total	VF							
MOLID			7.59	15.76	8.52	8.88	2.26		0.79	43.80	4.58	2.87		51.25						
TOTAL			7.59	15.76	8.52	8.88	2.26		0.79	43.80	4.58	2.87		51.25						
U.A.	Suprafață ha	Vârsta ani	Panta G	Seminiș utilizabil							Total volum brut									
				%	S. tot	Compoziție					H.									
159 A	26.80	69	30.00			0						51.25								
Total	26.80											51.25								
U.A.	MO	Volum																		
159 A	51.25	51.25																		
Total	51.25	51.25																		
U.A.	Specia	Diametre		Înălțimi		Vârsta	Vol. arb.	Nr. arb.	Creștere	Sortare dimensională						Coajă	Lemn foc		Volum brut	
		dt	dcg	ht	hc	a				G1	G2	G3	M1	M2	M3	LS		Total	VF	
159 A	MO	29.23	27.16	23.35	23.35	69	0.69	74		7.59	15.76	8.52	8.88	2.26		0.79	4.58	2.87		51.25
Total U.A.: 159 A								74		7.59	15.76	8.52	8.88	2.26		0.79	4.58	2.87		51.25
Total General U.A.								74		7.59	15.76	8.52	8.88	2.26		0.79	4.58	2.87		51.25

Sef Ocol
 HORJ PAVE


Întocmit,

Birou Fond Forestier,

Verificat,

OCOLUL SILVIC DRAGOMIREȘTI

Nr. 4189/24.06.2021

Proces-verbal de verificare încheiat astăzi 24.06.2021

Subsemnatul, Jugo Vasile, având funcția de Inginer silvic, în calitate de persoană desemnată cu verificarea lucrărilor de punere în valoare, în prezența:

1. Jugo Vasile, în calitate de conducător al lucrărilor de teren la evaluarea masei lemnoase/

2. Jugo Vasile, în calitate de persoană care a efectuat lucrările de birou și de elaborare/introducere în SUMAL a actului de punere în valoare în stadiul „CULES”; și

3. Ticală Ionuț Radu, în calitate de titular al cantonului silvic Gugi, am procedat la verificarea lucrărilor de evaluare a masei lemnoase din U.P.

159A, natura produselor ACC I, felul tăierii

Constatări:

A. Verificarea lucrărilor de teren

1. Amplasarea și delimitarea în teren a lucrărilor:

1.1. Sunt executate lucrările de evaluare în U.P. și u.a.-urile prevăzute de amenajament și înscrise în delegația de marcarea:

DA (semnătura persoanei desemnate cu verificarea lucrărilor)

NU, cu următoarea argumentație

(semnătura persoanei desemnate cu verificarea lucrărilor)

1.2. Sunt delimitate lucrările în teren:

DA, prin delimitare cu

bun de amenajare și proprietate (semnătura persoanei desemnate cu verificarea lucrărilor)

NU, cu următoarea argumentație

(semnătura persoanei desemnate cu verificarea lucrărilor)

2. Alegerea arborilor de extras

Sunt aleși arbori de extras în concordanță cu scopul lucrărilor, natura tăierii și cu categoria de produse pentru care s-a emis delegația de marcarea:

DA (semnătura persoanei desemnate cu verificarea lucrărilor)

NU, cu următoarea argumentație

(semnătura persoanei desemnate cu verificarea lucrărilor)

3. Măsurarea/determinarea elementelor dendrometrice

3.1. Măsurarea diametrelor

Abaterea la măsurarea diametrelor de bază se încadrează în nivelul admis de norme tehnice:

DA (semnătura persoanei desemnate cu verificarea lucrărilor)

NU, cu următoarea argumentație

(semnătura persoanei desemnate cu verificarea lucrărilor)

3.2. Măsurarea înălțimilor

Diferența între înălțimea medie stabilită la evaluare și cea rezultată din verificări, pe specii, se încadrează în nivelul admis de norme tehnice:

DA (semnătura persoanei desemnate cu verificarea lucrărilor)
NU, cu următoarea argumentație

..... (semnătura persoanei desemnate cu verificarea lucrărilor)

3.3. Estimarea clasei de calitate

Abaterea la estimarea clasei de calitate se încadrează în nivelul admis de norme tehnice:

DA (semnătura persoanei desemnate cu verificarea lucrărilor)
NU, cu următoarea argumentație

..... (semnătura persoanei desemnate cu verificarea lucrărilor)

4. Aplicarea amprentei dispozitivului special de marcat*

Amprenta dispozitivului special de marcat este aplicată conform Regulamentului privind forma și modul de utilizare a dispozitivelor speciale de marcat, precum și modul de marcare a arborilor sau a unor loturi de arbori:

DA (semnătura persoanei desemnate cu verificarea lucrărilor)
NU, cu următoarea argumentație

..... (semnătura persoanei desemnate cu verificarea lucrărilor)

5. Numerotarea arborilor marcați (verificarea se face prin sondaj)*

5.1. Numerele de inventar sunt înscrise pe arbori cu *crayon*..... și sunt lizibile:

DA (semnătura persoanei desemnate cu verificarea lucrărilor)
NU, cu următoarea argumentație

..... (semnătura persoanei desemnate cu verificarea lucrărilor)

5.2. Se constată necorelări în relația nr. arbore-specie-diametru, între datele din carnetul de inventariere și cele de la verificare:

DA, cu următoarea argumentație

..... (semnătura persoanei desemnate cu verificarea lucrărilor)

NU (semnătura persoanei desemnate cu verificarea lucrărilor)
Concluzii

.....

B. Verificarea lucrărilor de birou

1. Încadrarea în prevederile amenajamentului silvic

Natura tăierii și volumul de extras (intensitatea tăierii) se încadrează în prevederile amenajamentului silvic:

DA (semnătura persoanei desemnate cu verificarea lucrărilor)
 NU, cu următoarea argumentație

..... *produse a.c.u. d. d. d. d.* (semnătura persoanei desemnate cu verificarea lucrărilor)

a) corelația între carnetul de inventariere și actul de punere în valoare, în privința numărului de arbori pe specii;

b) corelația între elementele dendrometrice medii pe specii consemnate în fișele de calcul ale acestora și cele utilizate la calculul actului de punere în valoare;

c) informațiile necesare completării tuturor rubricilor din actul de punere în valoare.

2. Există corelație între carnetul de inventariere și actul de punere în valoare în stadiul „CULES”, în privința unităților amenajistice în care s-a efectuat lucrarea:

DA (semnătura persoanei desemnate cu verificarea lucrărilor)

.....

NU, cu următoarea argumentație

..... (semnătura persoanei desemnate cu verificarea lucrărilor)

3. Există corelație între datele primare (carnetul de inventariere și fișele de despuiere, pe specii, categorii de diametre și clase de calitate) și actul de punere în valoare în stadiul „CULES”, în privința numărului de arbori:

DA (semnătura persoanei desemnate cu verificarea lucrărilor)

NU, cu următoarea argumentație

..... (semnătura persoanei desemnate cu verificarea lucrărilor)

4. Există corelație între înălțimile medii pe specii determinate în teren (consemnate în fișele de calcul) și cele utilizate la calculul actului de punere în valoare:

DA (semnătura persoanei desemnate cu verificarea lucrărilor)

NU, cu următoarea argumentație

..... (semnătura persoanei desemnate cu verificarea lucrărilor)

5. Au fost introduse în aplicația de calcul actul de punere în valoare, celelalte informații referitoare la evaluare (nr. dispozitiv special de marcat cu amprentă circulară și/sau pătrată, informații NTSM etc.):

DA (semnătura persoanei desemnate cu verificarea lucrărilor)

NU, cu următoarea argumentație

..... (semnătura persoanei desemnate cu verificarea lucrărilor)

Concluzii

.....
.....
În urma verificării lucrărilor de evaluare a masei lemnoase

SE PROPUNE:

1. Aprobarea actului de punere în valoare (semnătura persoanei desemnate cu verificarea lucrărilor)

2. Refacerea parțială a lucrărilor constând în

..... (semnătura persoanei desemnate cu verificarea lucrărilor)

3. Anularea lucrărilor de inventariere (semnătura persoanei desemnate cu verificarea lucrărilor)

Participanți la verificarea lucrărilor de evaluare:

1.

..... nume, prenume, funcția și semnătura

2.

..... nume, prenume, funcția și semnătura

3.

..... titular canton (nume, prenume și semnătura)

* Completarea este facultativă.



Judetul Maramures
Oraş DRAGOMIREȘTI

JUDEȚUL MARAMUREȘ
PRIMĂRIA ORAȘULUI DRAGOMIREȘTI
Nr. 2408 din 05/06/2012

ANEXA Nr. 44
la regulament
L 247/2005

PROCES-VERBAL DE PUNERE IN POSESIE Nr. 296
incheiat astazi, 09.12.2009

Subsemnatii: **VASILE IUSCO**, in calitate de primar, **GAVRIS ARDELEAN**, in calitate de secretar, **Zubascu Adrian**, in calitate de specialist in masuratori topografice, **ing. Iuga Vasile**, in calitate de reprezentant al detinatorului legal al terenului ce se preda, si **Buftea Dumitru** CNP 1490915244211 și , in calitate de proprietari (posesor al buletinului/cartii de identitate seria MM nr. 321098 , eliberat/eliberata de Poliția Vișeu de Sus)/reprezentant legal (imputernicirea nr., legalizata la Biroul notarial), am procedat primul la predarea, iar ultimii la primirea suprafeței de 3,45 ha teren forestier, validata de comisia județeană prin Hotărârea/hotararile nr. 1069/03.03.2008

Categoria terenului, amplasamentul cadastral și vecinatatile acestuia sunt prezentate in tabelul de mai jos:

Semnificatia coloanelor din tabelul de mai jos este urmatoarea:

- A - Tarla
- B - Parcela
- C - Detinatori

Nr. crt.	Categoriile de terenuri	Suprafata		Ocolul silvic	Amplasamentul cadastral				Vecinatati ale amplasamentului cadastral general		
					ha	mp	general	forestier	A	B	UP
0	1	2	3	4	5	6	7	8	9	10	
1.	Teren forestier inscris in amenajamentul silvic	1	0000	Dragomiresti		II 159b				N padure Buftea Dumitru	
						Baicu				E Parau	
										S Parau	
										V Parau	
		2	4500	Dragomiresti		II 159a				N RNP	
						Baicu				E Parau	
										S padure Buftea Dumitru	
										V parau	
Total		3,45 ha									

Predarea s-a facut in urma unei inspectii de fond la care a participat proprietarul/reprezentantul legal care va asigura paza terenului forestier, iar in prezent nu exista cioturi de arbori nemarcate cu ciocane silvice.

Pentru delimitarea de restul fondului forestier a suprafeței primite s-au folosit urmatoarele: Vopsea albă și ciocan silvic patrat PS 602

Doamna/**Buftea Dumitru**, in calitate de proprietar/reprezentant legal, declara ca a luat cunostinta de prevederile legale referitoare la obligatia respectarii regimului silvic. De la aceasta data paza și administrarea terenului preluat vor fi asigurate de proprietar in conformitate cu prevederile legale.

Drept care s-a incheiat prezentul proces-verbal in 4 exemplare (doua pentru comisia locala, unul pentru proprietar și unul pentru detinatorul legal).

Primar,
Vasile Iusco

Secretar,
Gavris Ardelean

Specialist in masuratori topografice,
Zubascu Adrian

Reprezentant al detinatorului legal al
terenului ce se preda

Proprietar/Reprezentant legal.



Mr. 4180/24.06.2021

ACT DE PUNERE ÎN VALOARE NR. 2100137801020

Unitate de Producție: I - Iedișorul

Denumire A.P.V.: 2030 MARIS MARIA

Suprafață totală act - (ha): 16.8 Tratament: T. PRODUSE ACCIDENTALE I Natura Produsului: PRODUSE ACCIDENTALE Tehnologia de Exploatare: SORTIMENTE SI MULTIPLI DE SORTIMENTE Data inventarierii: 23.06.2021 Anul exploatarii: 2021 Procedeul de inventariere: FIR CU FIR Ciocan forma CIRCULARĂ nr.: MM1104										Informații privind N.T.S.M.				Grupa de specii		Nr. de arbori	Volum			
Stâncării pe - (ha): Arbori putregăioși - (buc): cu un volum de - (mc): Iescării - (buc): cu un volum de - (mc):										Rășinoase FAG Quercinee Diverse tari Diverse moi		245	147.89							
TOTAL:										245		147.89								
Specia				SORTARE DIMENSIONALĂ							Lemn lucru	Coajă	Lemn de foc		Volum brut					
				G1	G2	G3	M1	M2	M3	LS			Total	VF						
MOLID				15.75	51.18	22.73	25.69	7.58		2.54	125.47	13.19	9.23	0.02	147.89					
TOTAL				15.75	51.18	22.73	25.69	7.58		2.54	125.47	13.19	9.23	0.02	147.89					
U.A.	Suprafață ha	Vârsta ani	Panta G	Semințis utilizabil										Total volum brut						
				%	S. tot	Compoziție										H.				
159 A	26.80	69	30.00			0														
Total	26.80															147.89				
U.A.	MO	Volum																		
159 A	147.89	147.89																		
Total	147.89	147.89																		
U.A.	Specia	Diametre		Înălțimi		Vârsta	Vol. arb.	Nr. arb.	Crestere	Sortare dimensională						Coajă	Lemn foc		Volum brut	
		dt	dcg	ht	hc	a				G1	G2	G3	M1	M2	M3	LS		Total	VF	
159 A	MO	27.19	25.87	21.41	21.41	69	0.60	245		15.75	51.18	22.73	25.69	7.58		2.54	13.19	9.23	0.02	147.89
Total U.A.: 159 A								245		15.75	51.18	22.73	25.69	7.58		2.54	13.19	9.23	0.02	147.89
Total General U.A.								245		15.75	51.18	22.73	25.69	7.58		2.54	13.19	9.23	0.02	147.89

Sef Ocol,
 HCRJ BAVE




Intocmit,



Birou Fond Forestier,



Verificat,



OCOLUL SILVIC DRAGOMIREȘTI

Nr. 4105 / 24.06.2021

Proces-verbal de verificare

Încheiat astăzi 24.06.2021

Subsemnatul, Inga Simion, având funcția de Inga, resp. CR

în calitate de persoană desemnată cu verificarea lucrărilor de punere în valoare, în prezența:

1. Inga Vasile, în calitate de conducător al lucrărilor de teren la evaluarea masei lemnoase;

2. Inga Vasile, în calitate de persoană care a efectuat lucrările de birou și de elaborare/introducere în SUMAL a actului de punere în valoare în stadiul „CULES”; și

3. Titule locuitor, Radu, în calitate de titular al cantonului silvic, an precedat la verificarea lucrărilor de evaluare a masei lemnoase din U.P. I. Hidizor, a. 159A, natura produselor ACC I, felul tăierii A.C.E.I

Constatări:

A. Verificarea lucrărilor de teren

1. Amplasarea și delimitarea în teren a lucrărilor:

1.1. Sunt executate lucrările de evaluare în U.P. și u.a.-urile prevăzute de amenajament și înscrise în delegația de marcare:

DA (semnătura persoanei desemnate cu verificarea lucrărilor)
 NU, cu următoarea argumentație

Inga (semnătura persoanei desemnate cu verificarea lucrărilor)

1.2. Sunt delimitate lucrările în teren:

DA prin delimitare cu *Inga* (semnătura persoanei desemnate cu verificarea lucrărilor)
 NU, cu următoarea argumentație

Inga (semnătura persoanei desemnate cu verificarea lucrărilor)

2. Alegerea arborilor de extras

Sunt aleși arbori de extras în concordanță cu scopul lucrărilor, natura tăierii și cu categoria de produse pentru care s-a emis delegația de marcare:

DA (semnătura persoanei desemnate cu verificarea lucrărilor)
 NU, cu următoarea argumentație

Inga (semnătura persoanei desemnate cu verificarea lucrărilor)

3. Măsurarea/determinarea elementelor dendrometrice

3.1. Măsurarea diametrelor

Abaterea la măsurarea diametrelor de bază se încadrează în nivelul admis de norme tehnice:

DA (semnătura persoanei desemnate cu verificarea lucrărilor)
 NU, cu următoarea argumentație

Inga (semnătura persoanei desemnate cu verificarea lucrărilor)

3.2. Măsurarea înălțimilor

Diferența între înălțimea medie stabilită la evaluare și cea rezultată din verificări, pe specii, se încadrează în nivelul admis de norme tehnice:

DA (semnătura persoanei desemnate cu verificarea lucrărilor)

NU, cu următoarea argumentație

..... (semnătura persoanei desemnate cu verificarea lucrărilor)

3.3. Estimarea clasei de calitate

Abaterea la estimarea clasei de calitate se încadrează în nivelul admis de norme tehnice:

DA (semnătura persoanei desemnate cu verificarea lucrărilor)

NU, cu următoarea argumentație

..... (semnătura persoanei desemnate cu verificarea lucrărilor)

4. Aplicarea amprentei dispozitivului special de marcat*

Amprenta dispozitivului special de marcat este aplicată conform Regulamentului privind forma și modul de utilizare a dispozitivelor speciale de marcat, precum și modul de marcarea a arborilor sau a unor loturi de arbori:

DA (semnătura persoanei desemnate cu verificarea lucrărilor)

NU, cu următoarea argumentație

..... (semnătura persoanei desemnate cu verificarea lucrărilor)

5. Numerotarea arborilor marcați (verificarea se face prin sondaj)*

5.1. Numerele de inventar sunt înscrise pe arbori cu și sunt lizibile:

DA (semnătura persoanei desemnate cu verificarea lucrărilor)

NU, cu următoarea argumentație

..... (semnătura persoanei desemnate cu verificarea lucrărilor)

5.2. Se constată necorelări în relația nr. arbore-specie-diametru, între datele din carnetul de inventariere și cele de la verificare:

DA, cu următoarea argumentație

..... (semnătura persoanei desemnate cu verificarea lucrărilor)

NU (semnătura persoanei desemnate cu verificarea lucrărilor)

Concluzii

.....

B. Verificarea lucrărilor de birou

1. Încadrarea în prevederile amenajamentului silvic

Natura tăierii și volumul de extras (intensitatea tăierii) se încadrează în prevederile amenajamentului silvic:

DA (semnătura persoanei desemnate cu verificarea lucrărilor)

NU, cu următoarea argumentație

..... (semnătura persoanei desemnate cu verificarea lucrărilor)

a) corelația între carnetul de inventariere și actul de punere în valoare, în privința numărului de arbori pe specii;

b) corelația între elementele dendrometrice medii pe specii consemnate în fișele de calcul ale acestora și cele utilizate la calculul actului de punere în valoare;

c) informațiile necesare completării tuturor rubricilor din actul de punere în valoare.

2. Există corelație între carnetul de inventariere și actul de punere în valoare în stadiul „CULES”, în privința unităților amenajistice în care s-a efectuat lucrarea:

DA (semnătura persoanei desemnate cu verificarea lucrărilor)

.....

NU, cu următoarea argumentație

..... (semnătura persoanei desemnate cu verificarea lucrărilor)

3. Există corelație între datele primare (carnetul de inventariere și fișele de despuiere, pe specii, categorii de diametre și clase de calitate) și actul de punere în valoare în stadiul „CULES”, în privința numărului de arbori:

DA (semnătura persoanei desemnate cu verificarea lucrărilor)

NU, cu următoarea argumentație

..... (semnătura persoanei desemnate cu verificarea lucrărilor)

4. Există corelație între înălțimile medii pe specii determinate în teren (consemnate în fișele de calcul) și cele utilizate la calculul actului de punere în valoare:

DA (semnătura persoanei desemnate cu verificarea lucrărilor)

NU, cu următoarea argumentație

..... (semnătura persoanei desemnate cu verificarea lucrărilor)

5. Au fost introduse în aplicația de calcul actul de punere în valoare, celelalte informații referitoare la evaluare (nr. dispozitiv special de marcat cu amprentă circulară și/sau pătrată, informații NTSM etc.):

DA (semnătura persoanei desemnate cu verificarea lucrărilor)

NU, cu următoarea argumentație

..... (semnătura persoanei desemnate cu verificarea lucrărilor)

Concluzii

.....

În urma verificării lucrărilor de evaluare a masei lemnoase

SE PROPUNE:

1. Aprobarea actului de punere în valoare (semnătura persoanei desemnate cu verificarea lucrărilor)

2. Refacerea parțială a lucrărilor constând în

..... (semnătura persoanei desemnate cu verificarea lucrărilor)

3. Anularea lucrărilor de inventariere (semnătura persoanei desemnate cu verificarea lucrărilor)

Participanți la verificarea lucrărilor de evaluare:

1.

..... nume, prenume, funcția și semnătura

2.

..... nume, prenume, funcția și semnătura

3.

..... titular canton (nume, prenume și semnătura)

* Completarea este facultativă.


OS DRAGOMIRESTI, UP II BAICU, u.a. 159A, suprafata 16.88 ha, proprietar Maris Maria -Sighetu Marmatiei -Eroilor 22, data 23.06.2021, foto ing. Iuga Vasile



OS DRAGOMIRESTI, UP II BAICU, u.a. 159A, suprafata 16.88 ha, proprietar Maris Maria -Sighetu Marmatiei -Eroilor 22, data 23.06.2021, foto ing. Iuga Vasile



OS DRAGOMIRESTI, UP II BAICU, u.a. 159A, suprafața 16.88 ha, proprietar Maris Maria -Sighetu Marmatiei -Eroilor 22, data 23.06.2021, foto ing. Iuga Vasile



JUDETUL MARAMURES
PRIMĂRIA ORAȘULUI DRAGOMIREȘTI
Nr. 2463 din 12 03 / 20 12

PROCES-VERBAL DE PUNERE IN POSESIE Nr. 314
Incheiat astazi 02.06.2012

Subsemnatii: IUSCO VASILE in calitate de primar, ARDELEAN GAVRIS in calitate de secretar, ZUBASCU ADRIAN in calitate de specialist in masuratori topografice, ing. TIVADAR ILIE in

MARIS MARIA -SIGHETU MARMATIEI -str.EROIULOR -NR.22,
MARIS GRIGORE -BOGDAN VODA -614
MARIS IRINA -BOGDAN VODA -469,
MARIS TOADER -BORSA-str.Floare de Colt, bl. A5ap.35,
POPILLEAN MARIA -MOISEI, nr.1256/A
MAN IOANA -Vieșu de Sus, str. Fananele, nr 14

calitate de reprezentant al detinatorului legal al terenului ce se preda, si in calitate de proprietar

(posesor al buletinului/cartii de identitate seria MM nr. 417078 eliberat/eliberata de SPCLEP DRAGOMIRESTI /reprezentant legal (imputernicirea nr., legalizata la Biroul notarial), am procedat primii la predarea, iar ultimii la

primirea suprafetii de 29,0539 ha teren forestier, validata de comisia județeană prin Hotararea/hotararile nr.

SC 1036/15.04.2008
DC 921/R/10.09.2008
HCJ 2909/21.12.2011

pozitia 7 din anexa nr. (nr. la pozitia din anexa nr.)

Categoria terenului, amplasamentul cadastral si vecinatatile acestuia sunt prezentate in tabelul de mai jos:

Semnificatia coloanelor din tabelul de mai jos este urmatoarea:

- A - Tarla
- B - Parcela
- C - Detinatori

Nr. crt.	Categoriile de terenuri	Suprafata		Ocolul silvic	Amplasamentul cadastral				Vecinatati ale amplasamentului cadastral general	
		ha	mp		general		forestier		Punct cardinal	C
		2	3	4	A	B	UP	ua	9	10
0		1	3	4	5	6	7	8	9	10
1	Teren forestier inscris in amenajamentul silvic	1	7000	DRAGOMIRESTI			II BAICI	158A	N	Fanat Ion
		10	8200	-//-			-//-	158B	S	Pd. Bafica Ion
		0	3100	-//-			-//-	158C		Pr. VI. Preotesei
		0	7000	-//-			-//-	158D	E	Fanat
		0	2000	-//-			-//-	158E		Pd. Gorzo Iona
		2	4000	-//-			-//-	158V1		Pd. Bafica Dumitru
		2	1000	-//-			-//-	459		Pr. VI. Preotesei
		4	500	-//-			-//-	159A		Pd. RNP
		1	7000	-//-			-//-	159B		Pd. Dunca Stefan
		0	5000	-//-			-//-	461V		Pd. Gorzo Ioan
2	Pasune impeditura	0	0	-//-						Fa. Loc. Iord
3	Alte terenuri cu vegetatie forestiera	4	5739	-//-	In Locul numit Varful Pietrii		in afara fondului forestier national			Conform anexei 2 la prezentul verbal
TOTAL suprafata pusa in posesie		29	539							

Predarea s-a facut in urma unei inspectii de fond la care a participat proprietarul/reprezentantul legal care va asigura paza terenului forestier, iar in prezent nu exista cioturi de arbori nemarcate cu ciocane silvice.

Pentru delimitarea de restul fondului forestier a suprafetii primite s-au folosit urmatoarele: vopsea rosie si ciocan patrat PS 44

MARIS MARIA -SIGHETU MARMATIEI -str.EROIULOR -NR.22,
MARIS GRIGORE -BOGDAN VODA -614
MARIS IRINA -BOGDAN VODA -469,
MARIS TOADER -BORSA-str.Floare de Colt, bl. A5ap.35,
POPILLEAN MARIA -MOISEI, nr.1256/A
MAN IOANA -Vieșu de Sus, str. Fananele, nr 14

Domnul/doamna: MARIS IRINA, in calitate de proprietar/reprezentant legal, declara ca a luat la cunostinta de prevederile legale referitoare la obligatia respectarii regimului silvic. De la aceasta data paza si administrarea terenului preluat vor fi asigurate de proprietar in conformitate cu prevederile legale.

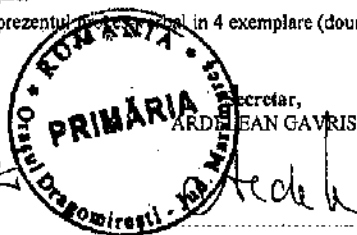
drept care s-a incheiat prezentul proces-verbal in 4 exemplare (doua pentru comisia locala, unul pentru proprietar si unul pentru detinatorul legal).

Primar, IUSCO VASILE Secretar, ARDELEAN GAVRIS

Specialist in masuratori topografice,
ZUBASCU ADRIAN

Reprezentant al detinatorului legal al terenului ce se preda,
ing. TIVADAR ILIE

Proprietar/reprezentant legal,
MARIS IRINA

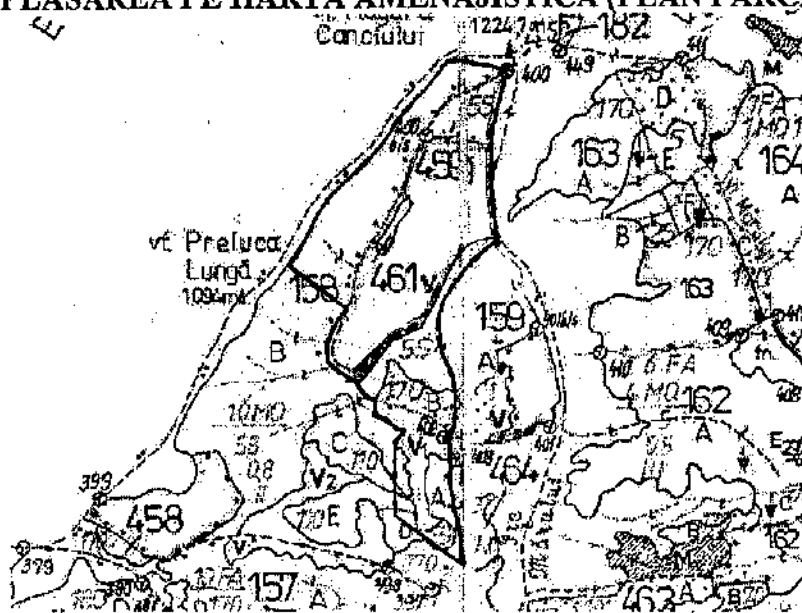


U.P. II BAICU

u.a. 158A, 158B, 158C, 158D, 158E, 158V1, 459, 159A, 159B, 461V

Suprafata: 24,48 ha

1. AMPLASAREA PE HARTA AMENAJISTICA (PLAN PARCELAR) Scara 1:20 000



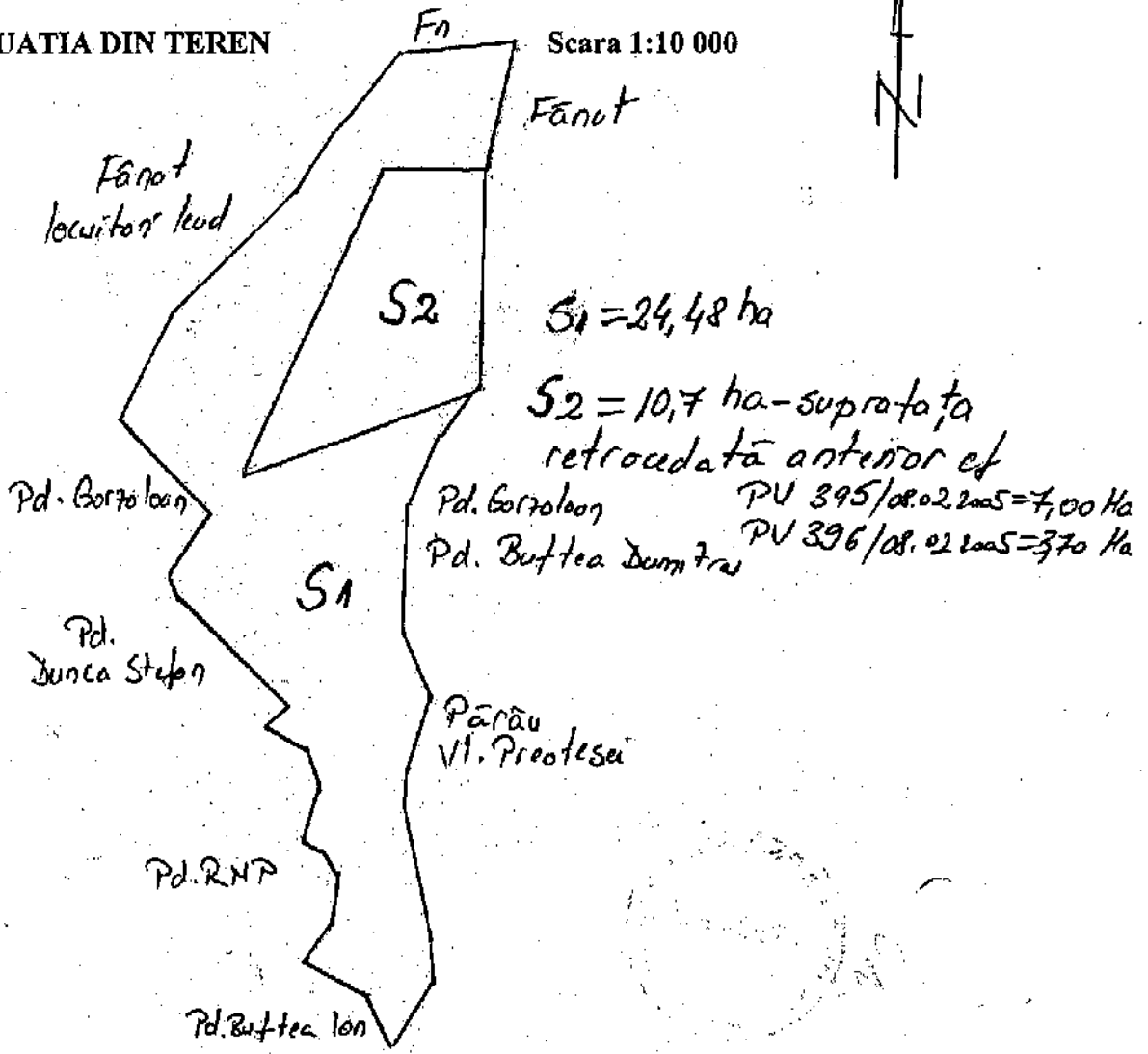
Legenda:

□ - suprafata retrocedata S1 + S2

□ - suprafata retrocedata anterior S2

2. SITUATIA DIN TEREN

Scara 1:10 000



S1 = 24,48 ha

S2 = 10,7 ha - suprafata retrocedata anterior ef

PU 395/08.02.2005 = 7,00 Ha

PU 396/08.02.2005 = 3,70 Ha

AUTOR: BUFTEA IOAN

MOSTENITORI: MARIS MARIA - Sighetu Marmatiei - str. Eroilor, nr. 22

MARIS GRIGORE - Bogdan Voda - nr. 614

MARIS IRINA - Bogdan Voda - nr. 469

MARIS TOADER - Borsa - str. Floare de Colt - bl.A.3, ap.55

POPILEAN MARIA - Moisei - nr. 1256/A

MAN IOANA - Viseu de Sus, str. Fantanele, nr. 14

Specialist in masuratori topografice
Ing. ZUBASCU ADRIAN

Delegat OS Dragomiresti
ing. IUGA VASILE

JUDEȚUL MARAMUREȘ
PRIMĂRIA ORAȘULUI DRAGOMIREȘTI
 Nr. 396 din 08. / 02 / 2005

ANEXA Nr. 44
 la regulamentul

Județul Maramureș
 Com. DRAGOMIREȘTI

PROCES-VERBAL DE PUNERE IN POSESIE
 incheiat astazi, 28.12.2004

Subsemnatii: **VASILE IUSCO**, in calitate de primar, **GAVRIS ARDELEAN**, in calitate de secretar, **FIȚIGĂU ION**, in calitate de specialist in masuratori topografice, **ING. CORNEA CRISTIAN**, in calitate de reprezentant al detinatorului legal al terenului ce se preda, si **MARIȘ IULIA** si, in calitate de proprietari (posesor al buletinului/cartii de identitate seria Y nr. 829356, eliberat/eliberata de Poliția Vișeu de Sus)/reprezentant legal (imputernicirea nr., legalizata la Biroul notarial), am procedat primii la predarea, iar ultimii la primirea suprafeței de 3,70 ha teren forestier, validata de comisia județeană prin Hotărârea/hotărârile nr. 34/2000 poz. 44 din anexa 53

Categoria terenului, amplasamentul cadastral si vecinatatile acestuia sunt prezentate in tabelul de mai jos:

Semnificatia coloanelor din tabelul de mai jos este urmatoarea:
 A - Tarla
 B - Parcela
 C - Detinatori

Nr. crt.	Categoriile de terenuri	Suprafata		Ocolul silvic	Amplasamentul cadastral				Vecinatati ale amplasamentului cadastral general	
					general		forestier		Punct cardinal	
					A	B	UP	UA		
ha	mp	4	5	6	7	8	9	10		
1.	Teren forestier								N	Pădure Mariș Iulia și alții
	inscris in amenajamentul silvic	3	7000	Dragomiresti		II 159A Baicu			E RNP S RNP V RNP	
Total		3,70 ha								

Predarea s-a facut in urma unei inspectii de fond la care a participat proprietarul/reprezentantul legal care va asigura paza terenului forestier, iar in prezent nu exista cioturi de arbori nemarcate cu ciocane silvice.
 Pentru delimitarea de restul fondului forestier a suprafeței primite s-au folosit urmatoarele: **Vopsea galbenă si ciocan silvic patrat RP 5-131**
 Domnul/doaamna **Buțea Dumitru**, in calitate de proprietar/reprezentant legal, declara ca a luat cunostinta de prevederile legale referitoare la obligatia respectarii regimului silvic. De la aceasta data paza si administrarea terenului preluat vor fi asigurate de proprietar in conformitate cu prevederile legale.
 Drept care s-a incheiat prezentul proces-verbal in 4 exemplare (doua pentru comisia locala, unul pentru proprietar si unul pentru detinatorul legal).

Primar, Vasile Iusco *[Signature]*
 Secretar, Gavris Ardelean *[Signature]*
 Specialist in masuratori topografice, *[Signature]*
 Reprezentant al detinatorului legal al terenului ce se preda, Ing. CORNEA CRISTIAN
 Proprietar/Reprezentant legal, Mariș Iulia *[Signature]*

ROMANIA
PRIMĂRIA
 ORAȘULUI DRAGOMIREȘTI - JUDEȚUL MARAMUREȘ

OCOL SILVIC
DRAGOMIREȘTI
 D.S. MARAMUREȘ

PLAN DE AMPLASAMENT SI DELIMITARE

UAT Dragomiresti

Padure Magura Conciului Autor: Buftea Ioan a lui Gheorghe Stiopan

Proprietari: Maris Iulia Bogdan Voda nr. 469, Buftea Ion Bogdan Voda

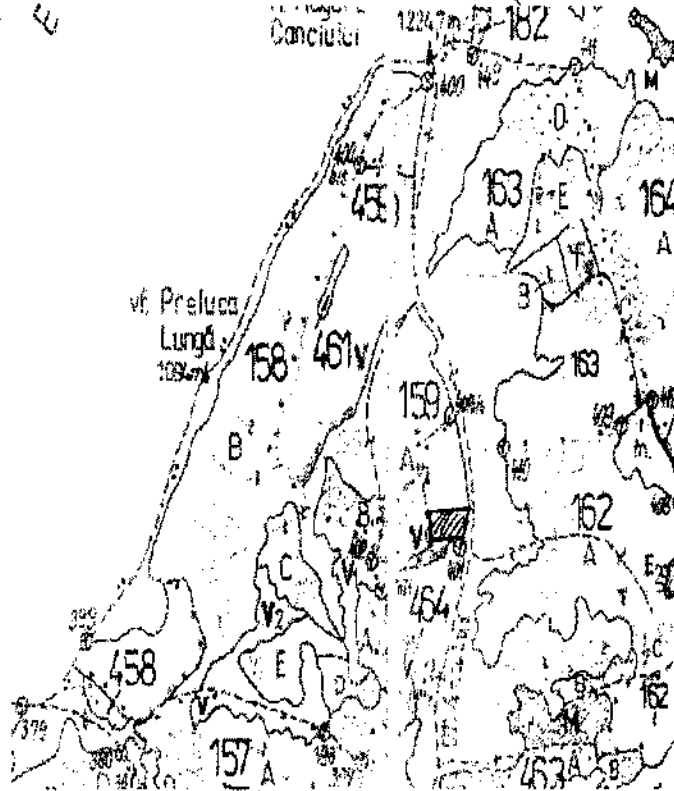
nr. 89 Maris Palaga Bogdan Voda nr. 469, Maris Maria Sighetu

Marmatiei, Buftea Irina Sighetu Marmatiei, Man Ioana Viseu de Sus

L 1/2000 Anexa 53 pozitia 44 UA 159A S= 3,70 ha

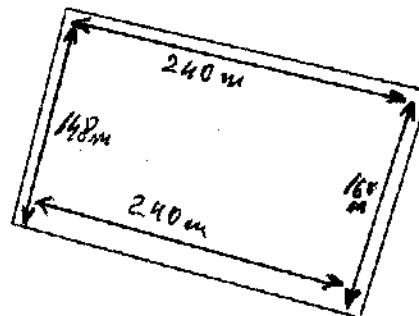
1. AMPLASAREA PE HARTA AMENAJISTICA (PLAN PARCELAR)

Scara 1: 20 000



RNP

RNP



RNP

Padure Maris Iulia si altii

Intocnit
Fitigau Ion

Judetul Maramures
Com. DRAGOMIRESTI

JUDETUL MARAMUREȘ
PRIMĂRIA ORAȘULUI DRAGOMIREȘTI

Nr. 395 din 08 / 02 / 2005

ANEXA Nr. 44
la regulament

PROCES-VERBAL DE PUNERE IN POSESIE
incheiat astazi, 28.12.2004

Subsemnatii: VASILE IUSCO, in calitate de primar, GAVRIS ARDELEAN, in calitate de secretar, FIȚIGĂU ION, in calitate de specialist in masuratori topografice, ING. CORNEA CRISTIAN, in calitate de reprezentant al detinatorului legal al terenului ce se preda, si MARIȘ IULIA și, in calitate de proprietari (posesor al buletinului/cartii de identitate seria Y nr. 829356, eliberat/eliberata de Poliția Vișeu de Sus)/reprezentant legal (imputernicirea nr., legalizata la Biroul notarial,), am procedat primii la predarea, iar ultimii la primirea suprafeței de 7,00 ha teren forestier, validata de comisia județeană prin Hotărârea/hotărârile nr.34/2000 poz. 212 din anexa 53

Categoria terenului, amplasamentul cadastral si vecinatatile acestuia sunt prezentate in tabelul de mai jos:

Semnificatia coloanelor din tabelul de mai jos este urmatoarea:

- A - Tarla
- B - Parcela
- C - Detinatori

Nr. crt.	Categoriile de terenuri	Suprafata		Ocolul silvic	Amplasamentul cadastral				Vecinatati ale amplasamentului cadastral general	
		ha	mp		general	forestier			Punct cardinal	
0	1	2	3	4	5	6	7	8	9	10
1.	Teren forestier inscris in amenajamentul silvic	7	0000	Dragomiresti			II	159A	N RNP E Fanete S RNP V RNP	

Total 7,00 ha

Predarea s-a facut in urma unei inspectii de fond la care a participat proprietarul/reprezentantul legal care va asigura paza terenului forestier, iar in prezent nu exista cioturi de arbori nemarcate cu ciocane silvice.

Pentru delimitarea de restul fondului forestier a suprafeței primite s-au folosit urmatoarele: **Vopsea galbenă si ciocan silvic patrat RP 5-131**

Domnul/doamna **Buțea Dumitru**, in calitate de proprietar/reprezentant legal, declara ca a luat cunostinta de prevederile legale referitoare la obligatia respectarii regimului silvic. De la aceasta data paza si administrarea terenului preluat vor fi asigurate de proprietar in conformitate cu prevederile legale.

Drept care s-a incheiat prezentul proces-verbal in 4 exemplare (doua pentru comisia locala, unul pentru proprietar si unul pentru detinatorul legal).

Primar,
Vasile Iusco

Secretar,
Gavris Ardelean

Specialist in masuratori topografice,
Fițigău Ion

Reprezentant al detinatorului legal al terenului ce se preda,
Ing. CORNEA CRISTIAN

Proprietar/Reprezentant legal,
Marius Iulia



Marius Iulia

PLAN DE AMPLASAMENT SI DELIMITARE

UAT Dragomiresti

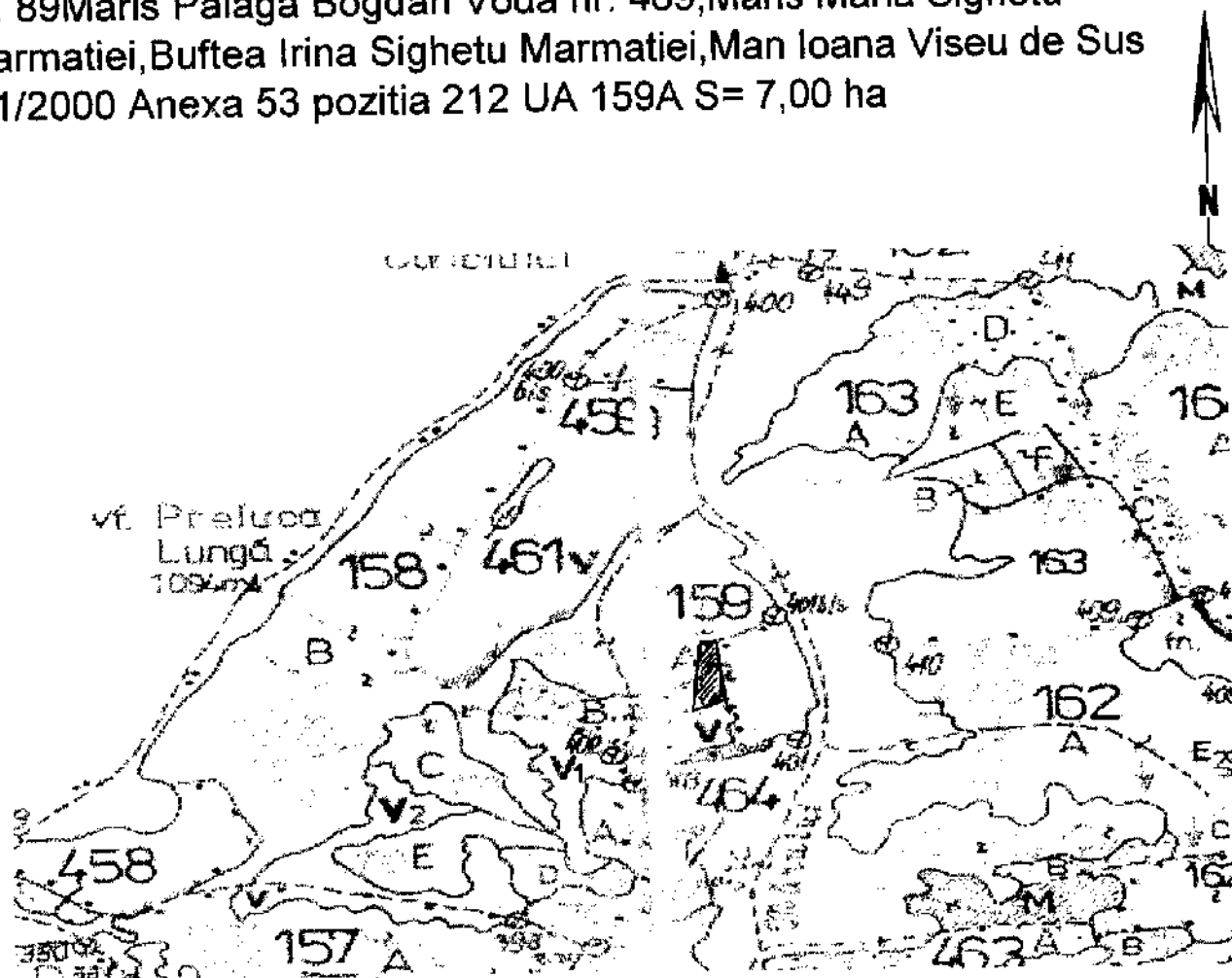
Padure Magura Conciului Autor: Buftea Ioan a lui Gheorghe Stiopan

Proprietari: Maris Iulia Bogdan Voda nr. 469, Buftea Ion Bogdan Voda

nr. 89 Maris Palaga Bogdan Voda nr. 469, Maris Maria Sighetu

Marmatiei, Buftea Irina Sighetu Marmatiei, Man Ioana Viseu de Sus

L 1/2000 Anexa 53 pozitia 212 UA 159A S= 7,00 ha

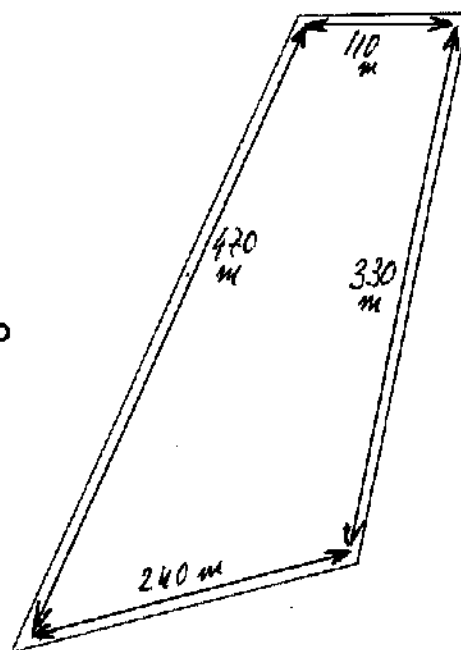


RNP

RNP

fanete

Intocmit
Fitigau Ion



RNP

DESCRIERE PARCELARA

Romsilva R.A.

DESCRIERE PARCELARA

DESCRIEREA STATIUNII SI ARBORETULUI		ELM	P	M.	VIR		C	AM	EL	PROVE-	VI	DENS	V O L U M			CRES	
ARB	R	FE	STA	D	H	L	ES	AG	NIENTIA	TA	LI	CONS	MC/HA	MC/UA	MC/HA		
P	GE	ANI	CM	M	P	TE	AJ										
159 A 26.8 HA GF.1-5L, SUP:A TS:3333 TP:1111 SOL:3101 Versant ondulat , EXPOZITIE SV INC. 30 G ALTIUDINE: 980-1210 M. LITIERA:continua - normala TIP FLORA:Oxalis-Dentaria Artificial de prod. sup. relativ-echien COMP.ACTUALA : 10 MO COMP.TEL :10 MO SORT:MO Gros si f.gros,cherestea VIRSIA EXPL.110 ani SEM.UUTIL: SUBARBORET: DATE COMPL. Uscare slaba Doborituri izolate Vatanare vinat slaba Alte date complement. FCL: LUCRARI EXEC. ERZ: LUCRARI EXEC.		MO	10	P	65	30	27	2			.5	NEC	N	0.90	596	15973	12.7
LUCRARI PROP. PARTITURI		TOTAL			65		2						0.90	596	15973	12.7	

DESCRIEREA STATIUNII SI ARBORETULUI		ELM	P	M.	VIR		C	AM	EL	PROVE-	VI	DENS	V O L U M			CRES	
ARB	R	FE	STA	D	H	L	ES	AG	NIENTIA	TA	LI	CONS	MC/HA	MC/UA	MC/HA		
P	GE	ANI	CM	M	P	TE	AJ										
159 B 2.7 HA GF.1-2A,5L, SUP:M TS:3332 TP:4114 SOL:3101 Versant inferior ondulat , EXPOZITIE S INC. 36 G ALTIUDINE: 960-1030 M. LITIERA:intrenapta-subtire TIP FLORA:Aspenula-Dentaria Natural fundamental prod. mij plurien COMP.ACTUALA : 10 FA COMP.TEL : 9 FA 1 DR SORT: SEM.UUTIL:10FA VIRSIA EXPL. SUBARBORET: DATE COMPL. FCL: LUCRARI EXEC. ERZ: LUCRARI EXEC.		FA	7	IN	180	58	30	3			.6	RN	N	0.49	291	786	1.1
LUCRARI PROP. TALERI DE CONSERVARE AUTORAREA REG NATURALE INGRUIJEA SEMINTELULUI		FA	3	IN	140	44	27	3		M.	.6	RN	N	0.21	125	338	0.6
LUCRARI PROP. TALERI DE CONSERVARE AUTORAREA REG NATURALE INGRUIJEA SEMINTELULUI		TOTAL			180		3						0.70	416	1124	1.7	

DESCRIEREA STATIUNII SI ARBORETULUI		ELM	P	M.	VIR		C	AM	EL	PROVE-	VI	DENS	V O L U M			CRES	
ARB	R	FE	STA	D	H	L	ES	AG	NIENTIA	TA	LI	CONS	MC/HA	MC/UA	MC/HA		
P	GE	ANI	CM	M	P	TE	AJ										
159V 0.5 HA GF.0 SUP: TS: TP: SOL: Versant mijlociu ondulat , EXPOZITIE V INC. 12 G ALTIUDINE: 960-1030 M. LITIERA: TIP FLORA: COMP.ACTUALA : COMP.TEL : SORT: SEM.UUTIL: SUBARBORET: DATE COMPL. FCL: LUCRARI EXEC. ERZ: LUCRARI PROP.																	
LUCRARI PROP.		TOTAL															

DESCRIEREA STATIUNII SI ARBORETULUI		ELM	P	M.	VIR		C	AM	EL	PROVE-	VI	DENS	V O L U M			CRES	
ARB	R	FE	STA	D	H	L	ES	AG	NIENTIA	TA	LI	CONS	MC/HA	MC/UA	MC/HA		
P	GE	ANI	CM	M	P	TE	AJ										
178 A 2.1 HA GF.1-5L, SUP:A TS:4420 TP:4114 SOL:3101 Versant inferior ondulat , EXPOZITIE N INC. 30 G ALTIUDINE: 750- 820 M. LITIERA:continua - subtire TIP FLORA:Aspenula-Dentaria Natural fundamental prod. mij relativ-echien COMP.ACTUALA : 10 FA COMP.TEL : 8 FA 2 DT SORT:FA Gros si mijl.,cherestea VIRSIA EXPL.110 ani SEM.UUTIL: SUBARBORET: DATE COMPL. Roca la suprafata/0,1S Alte date complement. FCL: LUCRARI EXEC. ERZ: LUCRARI EXEC.		FA	10	IN	20	6	7	3				RN	N	1.00	59	124	5.8
LUCRARI PROP. CURATIRI		TOTAL			20		3						1.00	59	124	5.8	



MINISTERUL APELOR ȘI PĂDURILOR
Comisia tehnică de avizare pentru silvicultură

AVIZ CTAS nr. 955 din 14.12.2017
pentru amenajamentul silvic al fondului forestier proprietate privată
aparținând persoanelor fizice asociate în Convenția Iedișorul,
Unitatea de Producție I Iedișorul, județul Maramureș

1. Au participat la ședința de avizare:

Președinte de ședință: Dănuț Iacob
Membri CTAS: Ciprian Bădescu, Florin Achim, Marian Tudoran, Eduard Voican, Banu Constantin, Gabriel Duduman, Gheorghe Gheorghiuță, Macău Cristian, Cristea Marius

2. Din analiza făcută în cadrul ședinței de avizare a rezultat:

- amenajamentul silvic al fondului forestier, proprietate privată aparținând persoanelor fizice asociate în Convenția Iedișorul, Unitatea de Producție I Iedișorul, județul Maramureș, s-a elaborat de S.C. Scalini Proiect SRL Brașov, șef proiect ing. Mihai Maftei, expert CTAP ing. Ilie Andrei.
- amenajamentul silvic al fondului forestier, proprietate privată aparținând persoanelor fizice asociate în Convenția Iedișorul, Unitatea de Producție I Iedișorul, județul Maramureș, a fost avizat cu procesul verbal CTAP nr. 11 din 20.04.2017, recepționat de beneficiar și verificat de Garda Forestieră Cluj.
- perioada de aplicare a amenajamentului silvic al fondului forestier, proprietate privată aparținând persoanelor fizice asociate în Convenția Iedișorul, Unitatea de Producție I Iedișorul, județul Maramureș este 01.01.2017 – 31.12.2026.

3. Cu ocazia examinării amenajamentului, Comisia a constatat următoarele:

Documentele privind proprietatea: Titlurile de proprietate și Procesele verbale de punere în posesie cuprinse în anexa la amenajamentul silvic.

Suprafața inclusă în amenajament este de 317,9 ha, a făcut parte din O.S. Dragomirești (U.P. II Baicu) și are ca folosințe: păduri și terenuri destinate împăduririi sau reîmpăduririi – 315,0 ha și terenuri afectate gospodăririi silvice – 2,9 ha.

- Suprafața încadrată în grupa I funcțională este de 315,0 ha.

- Structura fondului forestier (date medii):

compoziție: 61FA 38MO 1DR; vârsta medie: 92 ani; volumul la ha: 375 m³; consistența medie: 0,80; clasa de producție medie: II.6; indicele de creștere curentă: 7,2 m³/an/ha; fond lemnos total: 118177 m³.

Procesul de producție s-a organizat în următoarele subunități de gospodărire:

S.U.P. A – Codru regulat – sortimente obișnuite:.....275,8 ha;
S.U.P. M – Păduri supuse regimului de conservare deosebită:.....39,2 ha.

Bazele de amenajare:

- regim: codru;
- compoziția țel: corespunzătoare tipului natural fundamental de pădure pentru arboretele exploatabile și compoziția țel la exploatabilitate pentru celelalte arborete;
- tratamente: tăieri progresive;
- exploatabilitatea: de protecție pentru arboretele încadrate în grupa I funcțională;
- ciclu: S.U.P. A – 110 ani.

Posibilitatea:

- Posibilitatea de produse principale: 1174 m³/an;
- Volum de recoltat din produse secundare: 625 m³/an, din care rărituri 613 m³/an;
- Volum maxim posibil de extras prin lucrări de conservare: 274 m³/an.

Lucrări prevăzute în deceniul în curs:

- asigurarea regenerării naturale: 20,48 ha;
- îngrijirea culturilor tinere: 23,94 ha;
- degajări: 30,8 ha;
- curățiri: 36,7 ha, 123 m³;
- rărituri: 132,6 ha, 6128 m³;
- tăieri de regenerare: 74,4 ha, 11740 m³, din care:
 - tăieri progresive: 74,4 ha, 11740 m³.
- tăieri de igienă: 2,1 ha, 18 m³;
- lucrări de conservare: 37,8 ha, 2742 m³;
- împăduriri: 12,28 ha.

4. Concluzii rezultate:

Se propune avizarea favorabilă a amenajamentului silvic al fondului forestier, proprietate privată aparținând persoanelor fizice asociate în Convenția Iedișorul, Unitatea de Producție I Iedișorul, județul Maramureș. Beneficiarii au obligația de a parcurge procedura legală de avizare de mediu, conform H.G. 1076/2004 privind stabilirea procedurii de realizare a evaluării de mediu pentru planuri și programe.

5. Comisia:**AVIZEAZĂ FAVORABIL**

**Amenajamentul silvic al fondului forestier proprietate privată
aparținând persoanelor fizice asociate în Convenția Iedișorul,
Unitatea de Producție I Iedișorul, județul Maramureș**

6. Difuzarea prezentului aviz către toți factorii interesați se va face prin grija secretariatului CTAS din minister.

Președinte CTAS,
Secretar de Stat

Istrate ȘTEȚCO

